
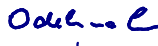

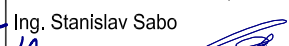



			ČÍSLO SOUPRAVY:
		PO PŘIPOMÍNKOVÉM ŘÍZENÍ	
REVIZE Č.	DATUM	ZMĚNA	

		EXPROJEKT s.r.o. Heršpická 758/13 619 00 Brno	tel. : +420 533 312 000 E-mail: info@exprojekt.cz ID: dh84e85
---	--	--	---

OBJEDNATEL:	 Správa železnic, státní organizace Stavební správa východ, Nerudova 1, 779 00 Olomouc			
HLAVNÍ INŽENÝR PROJEKTU Ing. Pavel Odehnal  Ing. Ivana Havlíková, Ph.D. 	ODPOVĚDNÝ PROJ. PS, SO Ing. Stanislav Sabo 	VYPRACOVAL Ing. Lucie Puczoková 	KONTROLOVAL Ing. Bohumil Brechta	
KRAJ: Olomoucký	POVĚŘENÝ MŮ: Přerov / k.ú. Přerov, Lověšice u Přerova		STUPEŇ: DSP	
Rekonstrukce TV v žst. Přerov přednádraží, II. etapa Geodetická dokumentace			ZAK. ČÍSLO 089-2019	
			MĚŘITKO -	POČET FORMÁTŮ 8 x A4
			DATUM: 02/2020	
Údaje z katastru nemovitostí (pouze digitálně)			ČÁST DOKUM. I	PŘÍLOHA 2.2

VÝPIS Z KATASTRU NEMOVITOSTÍ
prokazující stav evidovaný k datu 03.02.2020 08:35:02

Okres: CZ0714 Přerov

Obec: 511382 Přerov

Kat.území: 734713 Přerov

List vlastnictví: 14090

V kat. území jsou pozemky vedeny v jedné číselné řadě

A Vlastník, jiný oprávněný	Identifikátor	Podíl
Vlastnické právo		
České dráhy, a.s., nábřeží Ludvíka Svobody 1222/12, Nové Město, 11000 Praha 1	70994226	

ČÁSTEČNÝ VÝPIS

B Nemovitosti

Pozemky

Parcela	Výměra[m2]	Druh pozemku	Způsob využití	Způsob ochrany
P 6868/83	342945	ostatní plocha	dráha	

P = právní vztahy jsou dotčeny změnou

B1 Věcná práva sloužící ve prospěch nemovitostí v části B - Bez zápisu

C Věcná práva zatěžující nemovitosti v části B včetně souvisejících údajů

Typ vztahu

o Věcné břemeno chůze a jízdy

v rozsahu geometrického plánu

Oprávnění pro

Parcela: 6868/111, Parcela: 6868/112, Parcela: 956

Povinnost k

Parcela: 6868/83

Listina Smlouva kupní, o zřízení věcného břemene - úplatná ze dne 03.08.2009. Právní účinky vkladu práva ke dni 10.08.2009.

V-3513/2009-808

Pořadí k datu podle právní úpravy účinné v době vzniku práva

o Předkupní právo podle § 101 zákona č. 183/2006 Sb.

Oprávnění pro

Statutární město Přerov, Bratrská 709/34, Přerov I-

Město, 75002 Přerov, RČ/IČO: 00301825

Povinnost k

Parcela: 6868/83

Listina Opatření obecné povahy kterým se vydává úz. plán nebo regulač. plán (§101 stav.zák.) ze dne 04.11.2009.

Z-16952/2009-808

Pořadí k datu podle právní úpravy účinné v době vzniku práva

o Věcné břemeno chůze a jízdy

v rozsahu geometrického plánu

Oprávnění pro

Parcela: 6868/116, Parcela: 6868/117, Parcela: 6868/118

Povinnost k

Parcela: 6868/83

Listina Smlouva kupní, o zřízení věcného břemene - úplatná ze dne 16.02.2011. Právní účinky vkladu práva ke dni 24.02.2011.

V-667/2011-808

Pořadí k datu podle právní úpravy účinné v době vzniku práva

o Věcné břemeno zřizování a provozování vedení

Nemovitosti jsou v územním obvodu, ve kterém vykonává státní správu katastru nemovitostí ČR

Katastrální úřad pro Olomoucký kraj, Katastrální pracoviště Přerov, kód: 808.

VÝPIS Z KATASTRU NEMOVITOSTÍ
prokazující stav evidovaný k datu 03.02.2020 08:35:02

Okres: CZ0714 Přerov

Obec: 511382 Přerov

Kat.území: 734713 Přerov

List vlastnictví: 14090

V kat. území jsou pozemky vedeny v jedné číselné řadě

Typ vztahu

zemního kabelového vedení NN a zásuvkového stojanu v rozsahu geometrického plánu

Oprávnění pro

ČD Cargo, a.s., Jankovcova 1569/2c, Holešovice, 17000
Praha 7, RČ/IČO: 28196678

Povinnost k

Parcela: 6868/83

Listina Smlouva o zřízení věcného břemene - úplatná ze dne 31.01.2012. Právní účinky
vkladu práva ke dni 05.03.2012.

V-808/2012-808

Pořadí k datu podle právní úpravy účinné v době vzniku práva

o **Věcné břemeno chůze a jízdy**

v rozsahu geometrického plánu

Oprávnění pro

Parcela: 6868/107, Parcela: 6868/113, Parcela: 6868/128, Parcela: 6868/129,
Parcela: 6868/57, Parcela: 6868/58, Parcela: 6868/59, Parcela: 6877, Parcela:
6878

Povinnost k

Parcela: 6868/83

Listina Smlouva kupní, o zřízení věcného břemene - úplatná ze dne 30.01.2013. Právní
účinky vkladu práva ke dni 18.02.2013.

V-415/2013-808

Pořadí k datu podle právní úpravy účinné v době vzniku práva

o **Předkupní právo podle § 101 zákona č. 183/2006 Sb.**

Oprávnění pro

Olomoucký kraj, Jeremenkova 1191/40a, Hodolany, 77900
Olomouc, RČ/IČO: 60609460

Povinnost k

Parcela: 6868/83

Listina Opatření obecné povahy kterým se vydává úz. plán nebo regulač. plán (§101
stav.zák.) 1/2013 - Změna č. 1 ze dne 15.04.2013.

Z-7704/2013-808

Pořadí k datu podle právní úpravy účinné v době vzniku práva

o **Věcné břemeno cesty**

a stezky v rozsahu geometrického plánu

Oprávnění pro

Parcela: 6868/119, Parcela: 955

Povinnost k

Parcela: 6868/83

Listina Smlouva kupní, o zřízení věcného břemene - úplatná č.57438/12-032 ze dne
16.07.2014. Právní účinky zápisu k okamžiku 21.07.2014 08:02:00. Zápis proveden
dne 04.09.2014.

V-4334/2014-808

Pořadí k 21.07.2014 08:02

o **Věcné břemeno zřizování a provozování vedení**

inženýrské sítě

- **vodovodu v rozsahu geometrického plánu č. 6200-60/2015**

- **kanalizace v rozsahu geometrického plánu č. 6275-84/2015**

Nemovitosti jsou v územním obvodu, ve kterém vykonává státní správu katastru nemovitostí ČR

Katastrální úřad pro Olomoucký kraj, Katastrální pracoviště Přerov, kód: 808.

strana 2

VÝPIS Z KATASTRU NEMOVITOSTÍ
prokazující stav evidovaný k datu 03.02.2020 08:35:02

Okres: CZ0714 Přerov

Obec: 511382 Přerov

Kat.území: 734713 Přerov

List vlastnictví: 14090

V kat. území jsou pozemky vedeny v jedné číselné řadě

Typ vztahu

Oprávnění pro

Vodovody a kanalizace Přerov, a.s., Šířava 482/21,
Přerov I-Město, 75002 Přerov, RČ/IČO: 47674521

Povinnost k

Parcela: 6868/83

Listina Smlouva o zřízení věcného břemene - úplatná č. SMLVB2017-003-Ko ze dne 30.03.2017. Právní účinky zápisu k okamžiku 13.06.2017 14:01:27. Zápis proveden dne 07.07.2017.

V-3757/2017-808

Pořadí k 13.06.2017 14:01

o Věcné břemeno cesty

a stezky v rozsahu geometrického plánu č. 5987-90/2014

Oprávnění pro

Parcela: 6868/156, Parcela: 6868/24

Povinnost k

Parcela: 6868/83

Listina Smlouva kupní, o zřízení věcného břemene - úplatná Č.j. 55513/14-032 ze dne 16.04.2018. Právní účinky zápisu k okamžiku 26.04.2018 08:00:00. Zápis proveden dne 25.05.2018.

V-2426/2018-808

Pořadí k 26.04.2018 08:00

o Věcné břemeno (podle listiny)

umístění a provozování stavby protipovodňové nábrežní betonové zídky, právo vstupu a vjezdu za účelem oprav a údržby v rozsahu geometrického plánu č. 6463-193/2016

Oprávnění pro

Česká republika, RČ/IČO: 00000001-001, vykonává: Povodí
Moravy, s.p., Dřevařská 932/11, Veverčí, 60200 Brno,
RČ/IČO: 70890013

Povinnost k

Parcela: 6868/83

Listina Smlouva o zřízení věcného břemene - úplatná č. j. -KPO/2013 -000829 ze dne 18.12.2018. Právní účinky zápisu k okamžiku 17.01.2019 08:01:00. Zápis proveden dne 14.02.2019.

V-268/2019-808

Pořadí k 17.01.2019 08:01

o Věcné břemeno zřizování a provozování vedení

oprav a údržby komunikačního vedení v rozsahu geometrického plánu č. 6649-481/2017

Oprávnění pro

CETIN a.s., Českomoravská 2510/19, Libeň, 19000 Praha
9, RČ/IČO: 04084063

Povinnost k

Parcela: 6868/83

Listina Smlouva o zřízení věcného břemene - úplatná Čj. 56748/2017-025;11010-063366 ze dne 14.05.2019. Právní účinky zápisu k okamžiku 29.05.2019 08:03:00. Zápis proveden dne 26.06.2019.

V-3075/2019-808

Pořadí k 29.05.2019 08:03

VÝPIS Z KATASTRU NEMOVITOSTÍ
prokazující stav evidovaný k datu 03.02.2020 08:35:02

Okres: **CZ0714 Přerov**

Obec: **511382 Přerov**

Kat.území: **734713 Přerov**

List vlastnictví: **14090**

V kat. území jsou pozemky vedeny v jedné číselné řadě

D Poznámky a další obdobné údaje - **Bez zápisu**

Plomby a upozornění

Číslo řízení

Vztah k

o Práva k nemovitostem jsou dotčena změnou

V-413/2020-808

E *Nabývací tituly a jiné podklady zápisu*

Listina

o Zakladatelská listina Českých drah a.s. (§7 zák. 77/2002 Sb.) ze dne 10.07.2002.

Z-5517/2004-808

**Pro: České dráhy, a.s., nábřeží Ludvíka Svobody 1222/12, Nové
Město, 11000 Praha 1**

RČ/IČO: 70994226

F *Vztah bonitovaných půdně ekologických jednotek (BPEJ) k parcelám* - **Bez zápisu**

Nemovitosti jsou v územním obvodu, ve kterém vykonává státní správu katastru nemovitostí ČR:
Katastrální úřad pro Olomoucký kraj, Katastrální pracoviště Přerov, kód: 808.

Vyhotovil:

Vyhotoveno: 03.02.2020 08:52:13

Český úřad zeměměřický a katastrální - SCD

Vyhotoveno dálkovým přístupem

Podpis, razítko:

Řízení PÚ:

VÝPIS Z KATASTRU NEMOVITOSTÍ
prokazující stav evidovaný k datu 03.02.2020 08:35:02

Okres: CZ0714 Přerov

Obec: 511382 Přerov

Kat.území: 735001 Lověšice u Přerova

List vlastnictví: 9

V kat. území jsou pozemky vedeny ve dvou číselných řadách (St. = stavební parcela)

A Vlastník, jiný oprávněný	Identifikátor	Podíl
Vlastnické právo		
České dráhy, a.s., nábřeží Ludvíka Svobody 1222/12, Nové Město, 11000 Praha 1	70994226	

ČÁSTEČNÝ VÝPIS

B Nemovitosti

Pozemky

Parcela

Výměra[m2]

Druh pozemku

Způsob využití

Způsob ochrany

521/1

183223 ostatní plocha

dráha

B1 Věcná práva sloužící ve prospěch nemovitostí v části B - Bez zápisu

C Věcná práva zatěžující nemovitosti v části B včetně souvisejících údajů

Typ vztahu

o Věcné břemeno oprav a údržby

plynovodu

Oprávnění pro

GasNet, s.r.o., Klíšská 940/96, Klíše, 40001 Ústí nad Labem, RČ/IČO: 27295567

Povinnost k

Parcela: 521/1

Listina Smlouva o zřízení věcného břemene - úplatná ze dne 13.11.2001. Právní účinky vkladu práva ke dni 22.01.2002.

V-126/2002-808

Listina Ohlášení přechodu oprávnění (zákon č. 670/2004 Sb., čl. II) ze dne 02.01.2007.

Z-6/2007-808

Listina Výpis z obchodního rejstříku prokazující přeměnu obchodní společnosti fúzí ze dne 28.11.2013.

Z-21132/2013-808

Pořadí k datu podle právní úpravy účinné v době vzniku práva

o Věcné břemeno zřizování a provozování vedení

splaškové tlakové kanalizace, právo vstupovat a vjíždět za účelem zajištění provozu a údržby v rozsahu geometrického plánu

Oprávnění pro

Statutární město Přerov, Bratrská 709/34, Přerov I-Město, 75002 Přerov, RČ/IČO: 00301825

Povinnost k

Parcela: 521/1

Listina Smlouva o zřízení věcného břemene - úplatná ze dne 13.04.2015. Právní účinky zápisu k okamžiku 04.05.2015 10:59:22. Zápis proveden dne 28.05.2015.

V-3297/2015-808

Pořadí k 04.05.2015 10:59

D Poznámky a další obdobné údaje - Bez zápisu

Plomby a upozornění - Bez zápisu

E Nabývací tituly a jiné podklady zápisu

VÝPIS Z KATASTRU NEMOVITOSTÍ
prokazující stav evidovaný k datu 03.02.2020 08:35:02

Okres: CZ0714 Přerov

Obec: 511382 Přerov

Kat.území: 735001 Lověšice u Přerova

List vlastnictví: 9

V kat. území jsou pozemky vedeny ve dvou číselných řadách (St. = stavební parcela)

Listina

o Zakladatelská listina Českých drah a.s. (§7 zák. 77/2002 Sb.) ze dne 10.07.2002.

Z-5870/2004-808

Pro: České dráhy, a.s., nábřeží Ludvíka Svobody 1222/12, Nové
Město, 11000 Praha 1

RČ/IČO: 70994226

F Vztah bonitovaných půdně ekologických jednotek (BPEJ) k parcelám - Bez zápisu

Nemovitosti jsou v územním obvodu, ve kterém vykonává státní správu katastru nemovitostí ČR:
Katastrální úřad pro Olomoucký kraj, Katastrální pracoviště Přerov, kód: 808.

Vyhotovil:

Vyhotoveno: 03.02.2020 08:54:38

Český úřad zeměměřický a katastrální - SCD

Vyhotoveno dálkovým přístupem

Podpis, razítko:

Řízení PÚ:

VÝPIS Z KATASTRU NEMOVITOSTÍ
prokazující stav evidovaný k datu 03.02.2020 08:35:02

Okres: CZ0714 Přerov

Obec: 511382 Přerov

Kat.území: 735001 Lověšice u Přerova

List vlastnictví: 2377

V kat. území jsou pozemky vedeny ve dvou číselných řadách (St. = stavební parcela)

A Vlastník, jiný oprávněný	Identifikátor	Podíl
Vlastnické právo Česká republika	00000001-001	

Právo hospodařit s majetkem státu

Správa železnic, státní organizace, Dlážďená 1003/7, 70994234
Nové Město, 11000 Praha 1

ČÁSTEČNÝ VÝPIS

B Nemovitosti

Pozemky

Parcela

Výměra[m2]

Druh pozemku

Způsob využití

Způsob ochrany

566

22 ostatní plocha

dráha

B1 Věcná práva sloužící ve prospěch nemovitostí v části B - **Bez zápisu**

C Věcná práva zatěžující nemovitosti v části B včetně souvisejících údajů - **Bez zápisu**

D Poznámky a další obdobné údaje - **Bez zápisu**

Plomby a upozornění - **Bez zápisu**

E Nabývací tituly a jiné podklady zápisu

Listina

o Souhlasné prohlášení o nabytí práva koupí závodu ze dne 26.07.2016. Právní účinky zápisu k okamžiku 27.07.2016 15:31:31. Zápis proveden dne 25.08.2016.

Pro: Správa železnic, státní organizace, Dlážďená 1003/7, Nové Město, 11000 Praha 1
Česká republika

V-5048/2016-808

RČ/IČO: 70994234

00000001-001

F Vztah bonitovaných půdně ekologických jednotek (BPEJ) k parcelám - **Bez zápisu**

Nemovitosti jsou v územním obvodu, ve kterém vykonává státní správu katastru nemovitostí ČR: Katastrální úřad pro Olomoucký kraj, Katastrální pracoviště Přerov, kód: 808.

Vyhotovil:

Vyhotoveno: 03.02.2020 08:54:38

Český úřad zeměměřický a katastrální - SCD

Vyhotoveno dálkovým přístupem

Podpis, razítko:

Řízení PÚ: